


Länder und Flaggen Europa / Countries and flags EU

Die Länder Europas

Tragen Sie jede Flagge mit gedrückter Maustaste an ihren richtigen Platz. Haben Sie richtig gewählt, klickt sie fest, sonst springt sie zurück. Mit den Reset Tasten stellen Sie alle Flaggen wieder zurück und Sie können von Neuem beginnen.

Training in Explorer
Drag and Drop

www.userlearn.ch/geo



Google-Anzeigen

Schweizer

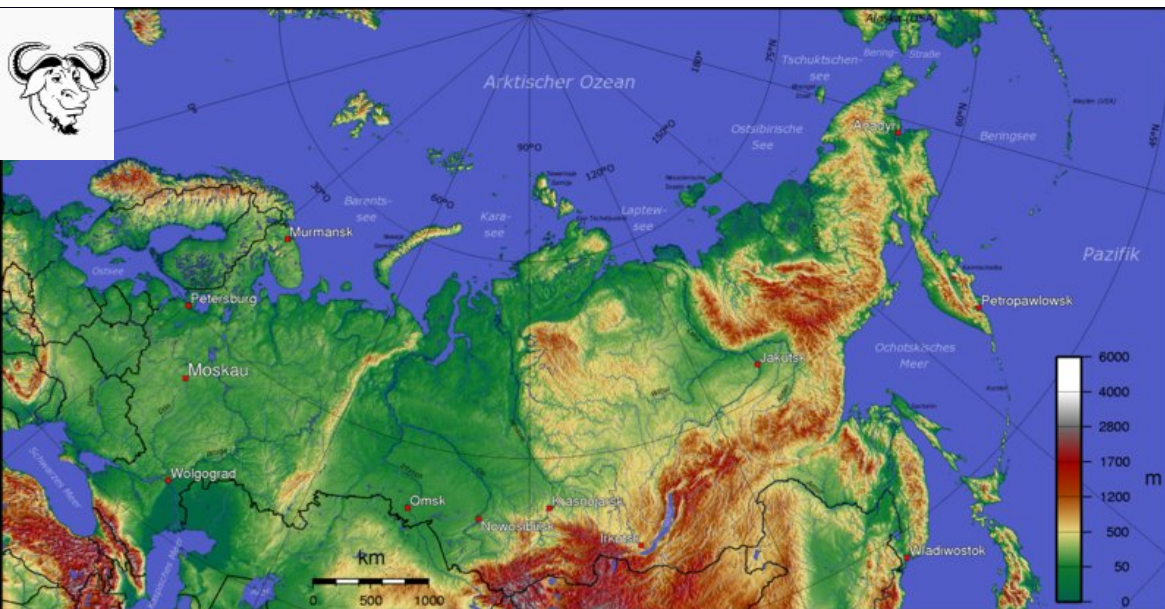
Kurse Schweizer Franken

Breakout Schweizer Film

Schweizer T Shirt



<http://commons.wikimedia.org/wiki/Image:LocationRussia.svg?uselang=de>



http://commons.wikimedia.org/wiki/Image:Russland_topo.png?uselang=de

Russische Föderation Российская Федерация Rossijskaja Federazija	
 <p>Flagge</p>	 <p>Wappen</p>
Amtssprache	Russisch, Sprache der Nationalitäten in den Teilrepubliken und Autonomen Kreisen
Hauptstadt	Moskau
Staatsform	Semipräsidentiale Republik
Staatsoberhaupt	Präsident Dmitri Medwedew
Regierungschef	Premierminister Wladimir Putin
Fläche	(1.) 17.075.400 km ² , davon in Europa: 3.952.550 km ² , in Asien: 13.122.850 km ²
Einwohnerzahl	(8.) 142.400.000 (europ. Teil: 104.400.000 / asiat. Teil: 38.000.000 Stand: März 2008)
Bevölkerungsdichte	(179.) 9 Einwohner pro km ²

<http://de.wikipedia.org/wiki/Russland>



<http://de.wikipedia.org/w/index.php?title=Bild:Rs-map.png&filetimestamp=20041217103126>



Diese Datei ist in den Vereinigten Staaten „public domain“, da sie von einem Bediensteten einer Bundesbehörde („federal government“) in Ausübung seiner dienstlichen Pflichten erstellt wurde und somit ein Werk der Regierung der Vereinigten Staaten ist.



Die 10 größten Städte Russlands:

1. Moskau – Zentralrussland (10,10 Millionen Einwohner)
2. Sankt Petersburg (*Leningrad*) – Nordwestrussland (4,58 Millionen)
3. Nowosibirsk – Sibirien (1,42 Millionen Einwohner)
4. Nischni Nowgorod (*Gorki*) – Wolga (1,35 Millionen Einwohner)
5. Jekaterinburg (*Swerdlowsk*) – Ural (1,26 Millionen Einwohner)
6. Samara (*Kujbyschew*) – Wolga (1,16 Millionen Einwohner)
7. Omsk – Sibirien (1,15 Millionen Einwohner)
8. Kasan – Wolga (1,11 Millionen Einwohner)
9. Tscheljabinsk – Ural (1,07 Millionen Einwohner)
10. Ufa – Wolga (1,04 Millionen Einwohner)

Föderationskreis	Fläche in km ²	Einwohner insgesamt	Einwohner je km ²
Fernost	6.215.900	6.692.865	1
Nordwestrussland	1.677.900	13.974.466	8
Sibirien	5.114.800	20.062.938	4
Südrussland	589.200	22.907.141	39
Ural	1.788.900	12.373.926	7
Wolga	1.038.000	31.154.744	30
Zentralrussland	650.700	38.000.651	58
Russland Gesamt	17.075.400	145.166.731	9

Quelle: Staatliches Komitee der Russischen Föderation für Statistik

Moskau/Rußland

55°45'N/37°34'E

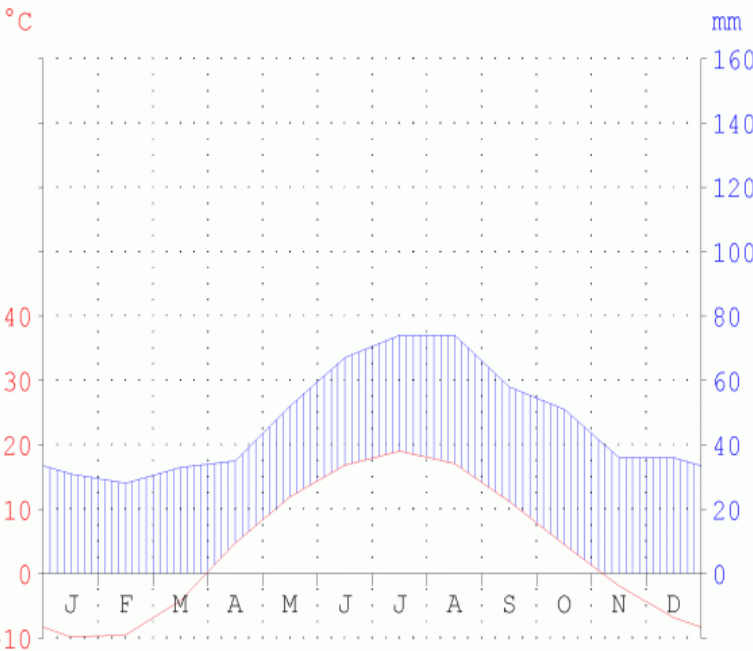
156m

Erstellt mit GEOKLIMA 2.1
<http://www.w-hanisch.de/geoklima/>

Monat	Temp. (°C)	Nied. (mm)
JAN	-9,9	31
FEB	-9,5	28
MRZ	-4,2	33
APR	4,7	35
MAI	11,9	52
JUN	16,8	67
JUL	19,0	74
AUG	17,1	74
SEP	11,2	58
OKT	4,5	51
NOV	-1,9	36
DEZ	-6,8	36

Temp.-Jahresmittel
4,4 °C

Niederschlagssumme
575 mm



Bomnak/Rußland

54°43'N/128°56'E

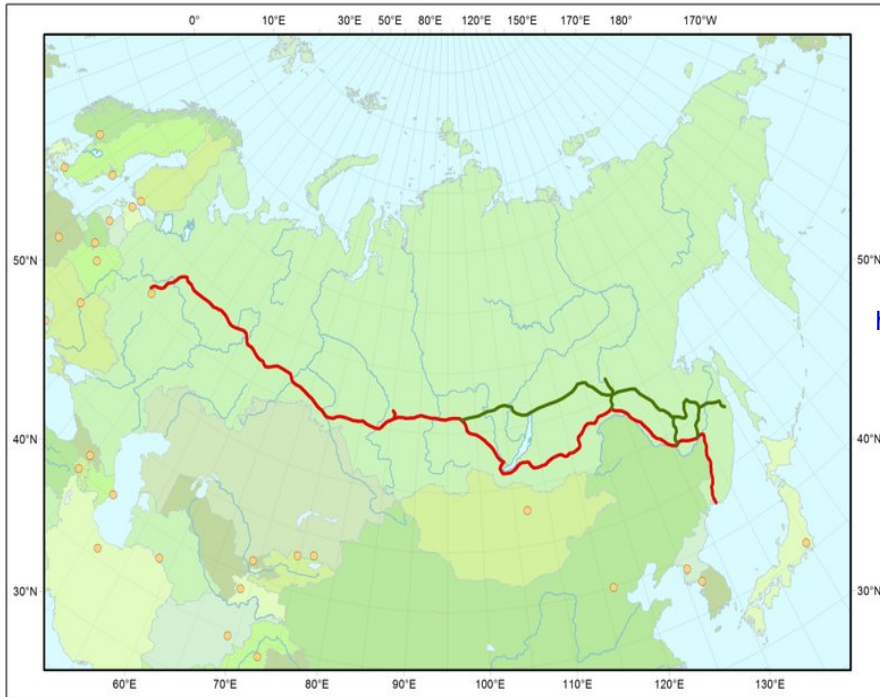
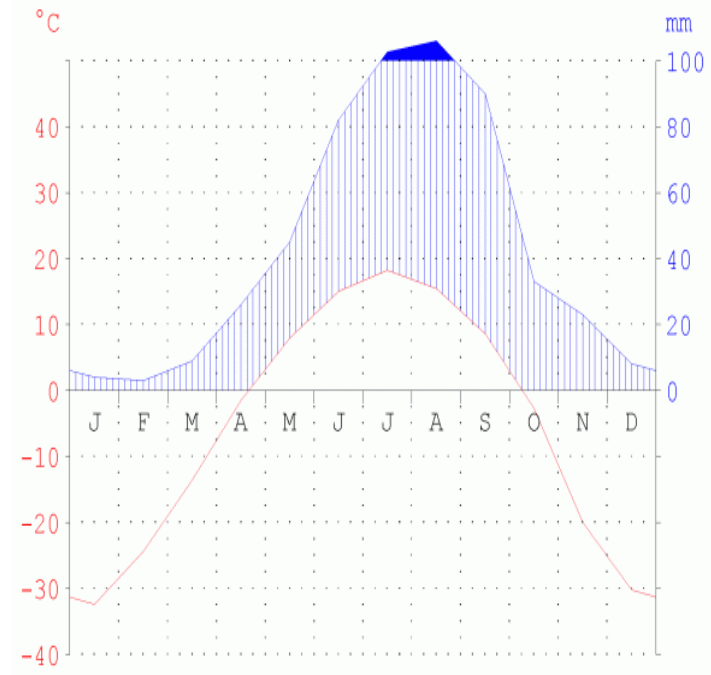
357m

Erstellt mit GEOKLIMA 2.1
<http://www.w-hanisch.de/geoklima/>

Monat	Temp. (°C)	Nied. (mm)
JAN	-32,4	4
FEB	-24,4	3
MRZ	-13,6	9
APR	-1,5	26
MAI	7,9	45
JUN	15,0	82
JUL	18,2	113
AUG	15,4	130
SEP	8,6	90
OKT	-2,7	33
NOV	-20,0	23
DEZ	-30,2	8

Temp.-Jahresmittel
-5,0 °C

Niederschlagssumme
566 mm



http://de.wikipedia.org/wiki/Transsibirische_Eisenbahn <http://de.wikipedia.org/wiki/Russland>



Hauptstadt / Capital



Main entrance to the All-Soviet Exhibition Centre



Central pavillion of the All-Soviet Exhibition Centre



Fountain "Friendship of Nations"



Space Pavilion

Университет / Lomonosov Moscow State University / Uniwersytet



Old campus in downtown Moscow



Main building on the Sparrow Hills



Lawn in front of the tower



Tower of the main building

Поклонная гора / Poklonnaya Gora / Góra Pokłonna



Stadt

Moskau

Москва

<http://de.wikipedia.org/wiki/Moskau>

Flagge

Wappen



Föderationskreis

Zentralrussland

Stadt mit Subjektstatus

Moskau

Innere Gliederung

10 Verwaltungsbezirke

Oberbürgermeister

Juri Luschkow

Gegründet

1147

Stadt seit

1147

Fläche

1081 km²

Höhe des Zentrums

156 m

Bevölkerung

10.470.318 Einw. (Stand: 2008)

Bevölkerungsdichte

9686 Ew./km²



Sankt Petersburg Санкт-Петербург

Flagge



Wappen



Föderationskreis Nordwestrussland

Stadt mit Subjektstatus Sankt Petersburg

Innere Gliederung 20 Stadtbezirke

Gouverneur Walentina Matwijenko

Gegründet 1703

Frühere Namen Petrograd, Leningrad

Stadt seit 1703

Fläche 1431 km²

Höhe des Zentrums 3 m

Bevölkerung 4.580.620 Einw. (Stand: 2006)

Bevölkerungsdichte 3201 Ew./km²

Zeitzone UTC+2 (Sommerzeit: UTC+3)

Telefonvorwahl (+7)812

Postleitzahl 190000–199406

Kfz-Kennzeichen 78, 98

OKATO 40

Webseite <http://www.gov.spb.ru>

Geographische Lage

Koordinaten: 59° 56' N, 30° 16' O



http://commons.wikimedia.org/wiki/Image:Finnischer_Meerbusen.png?uselang=de

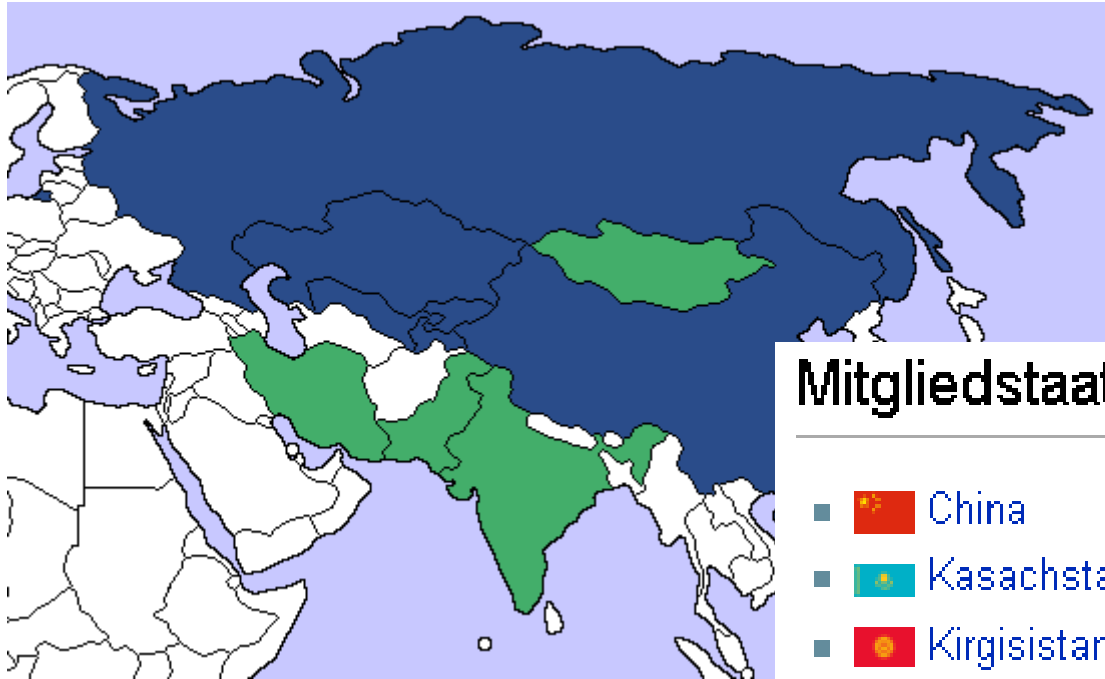
http://de.wikipedia.org/wiki/Sankt_Petersburg





Shanghai Cooperation Organisation (SCO) oder deutsch Schanghaier Organisation für Zusammenarbeit (SOZ)

http://de.wikipedia.org/wiki/Shanghai_Cooperation_Organization

http://commons.wikimedia.org/wiki/Image:SCO_Map.png?uselang=de



Mitgliedstaaten [Bearbeiten]

-  China
-  Kasachstan
-  Kirgisistan
-  Russland
-  Tadschikistan
-  Usbekistan, war nicht Mitglied der Shanghai Five

Staaten mit Beobachterstatus [Bearbeiten]

-  Mongolei, seit dem SOZ-Gipfel 2004 in [Taschkent](#) ([Usbekistan](#))
-  Indien, seit dem SOZ-Gipfel 2005 in [Astana](#) ([Kasachstan](#))
-  Pakistan, seit dem SOZ-Gipfel 2005 in [Astana](#) ([Kasachstan](#))
-  Iran, seit dem SOZ-Gipfel 2005 in [Astana](#) ([Kasachstan](#))